
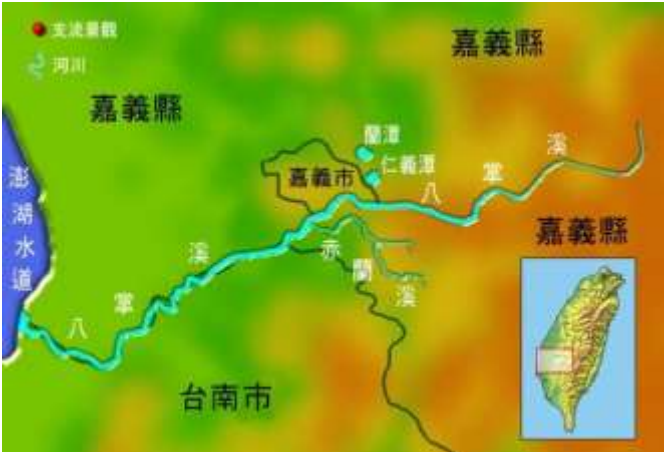




臺南市水域遊憩活動區域一覽表

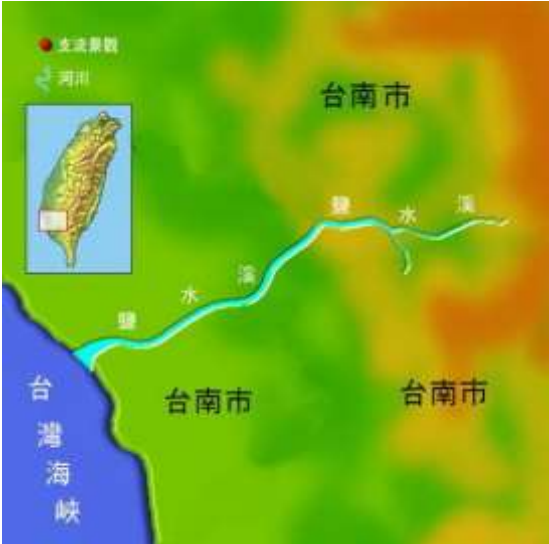
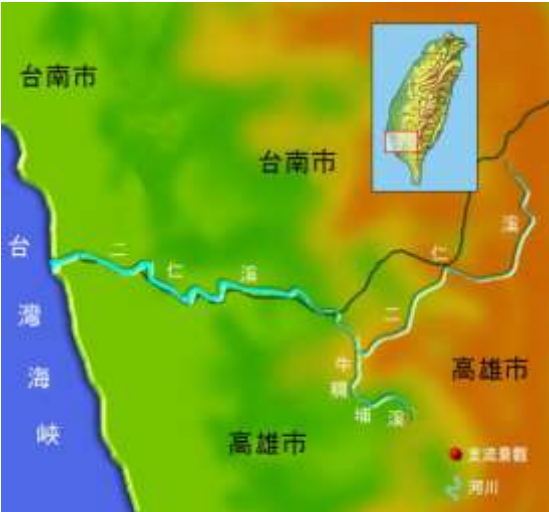
<p>水域範圍 (請標示座標及提供圖檔)</p>	<p>水域(遊憩活動) 管理機關</p>	<p>使用方式 (禁止/專案申請許可/常態開放)</p>	<p>法令依據</p>	<p>備註</p>
 <p>海岸線向西延伸至 20 公尺等深線</p>	<p>交通部觀光局 雲嘉南濱海 國家風景區管理處</p>	<p>馬沙溝濱海遊憩區： 常態開放(游泳、獨木舟、風浪板、 立式划槳、水上摩托車、香蕉船)</p> 	<ol style="list-style-type: none"> <li>1. 水域遊憩活動管理辦法</li> <li>2. 馬沙溝濱海遊憩區從事水域活動限制、暫停相關事項(交通部觀光局雲嘉南濱海國家風景區管理處 105 年 8 月 29 日觀雲管字第 1050300543 號公告)</li> </ol>	
	<p>台江國家公園 管理處</p>	<ol style="list-style-type: none"> <li>一、生態保護區、史蹟保存區、特別景觀區(「特一—北汕尾濕地特別景觀區」及「特五—曾文溪口特別景觀區」部分公共河道水域除外)，禁止從事各類水域遊憩活動。</li> <li>二、特別景觀區之「特一—北汕尾濕地特別景觀區」、「特五—曾文溪口特別景觀區」部分公共河道水域，一般管制區之「管一—鹽水溪水域一般管制區」部分水域、「管八—七股潟湖一般管制區」水域應向本處申請核准後始得從事水域遊憩活動(詳如附件：<a href="https://reurl.cc/ra2V71">https://reurl.cc/ra2V71</a>)。</li> <li>三、非屬前二項規定之公有公共水域得免經申請核准從事水域遊憩活動使用。</li> </ol>	<ol style="list-style-type: none"> <li>1. 國家公園法</li> <li>2. 台江國家公園區域內禁止事項(內政部 110.1.25 台內營字第 1090822253 號令修正發布)(查詢：<a href="https://reurl.cc/R6go39">https://reurl.cc/R6go39</a>)</li> <li>3. 台江國家公園水域遊憩活動申請須知(台江國家公園管理處 110.2.22 營江解字第 1100001094 號令修正)(查詢：<a href="https://reurl.cc/1020KE">https://reurl.cc/1020KE</a>)</li> <li>4. 水域遊憩活動管理辦法</li> </ol>	

<p>水域範圍 (請標示座標及提供圖檔)</p>	<p>水域管理機關</p>	<p>使用方式 (禁止/專案申請許可/常態開放)</p>	<p>法令依據</p>	<p>備註</p>
	<p>交通部觀光局 西拉雅 國家風景區管理處</p>	<p>轄區內水域分屬各水庫管理機關所轄管，故分別就各水域(曾文水庫、尖山埤水庫、虎頭埤水庫、走馬瀨水域)辦理相關公告。</p>	<ol style="list-style-type: none"> <li>1. 水域遊憩活動管理辦法</li> <li>2. 交通部觀光局西拉雅國家風景區管理處 104 年 3 月 25 日觀西管字第 10403002271 號公告</li> <li>3. 交通部觀光局西拉雅國家風景區管理處 104 年 6 月 24 日觀西管字第 10403005284 號公告</li> </ol>	
<p>安平漁港</p> 	<p>漁業署(主管機關) 本市漁港及近海管理處(代管機關)</p>	<p>專案申請許可</p>	<ol style="list-style-type: none"> <li>1. 漁港法</li> <li>2. 105 年 1 月 22 日漁一字第 1051201366 號函送「105 年度委託代管第一類漁港計畫」委辦計畫合約書</li> <li>3. 水域遊憩活動管理辦法</li> </ol>	

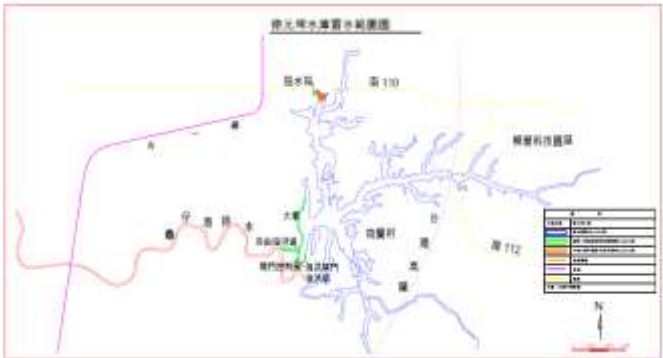
<p>水域範圍 (請標示座標及提供圖檔)</p>	<p>水域管理機關</p>	<p>使用方式 (禁止/專案申請許可/常態開放)</p>	<p>法令依據</p>	<p>備註</p>																														
<p>安平商港水域</p>  <table border="1" data-bbox="555 391 728 518"> <thead> <tr> <th>點</th> <th>經度</th> <th>緯度</th> </tr> </thead> <tbody> <tr> <td>A</td> <td>120°17'11.78"</td> <td>23°07'43.24"</td> </tr> <tr> <td>B</td> <td>120°18'17.78"</td> <td>23°07'46.88"</td> </tr> <tr> <td>C</td> <td>120°19'51.89"</td> <td>23°07'54.92"</td> </tr> <tr> <td>D</td> <td>120°18'06.11"</td> <td>23°07'56.88"</td> </tr> </tbody> </table>	點	經度	緯度	A	120°17'11.78"	23°07'43.24"	B	120°18'17.78"	23°07'46.88"	C	120°19'51.89"	23°07'54.92"	D	120°18'06.11"	23°07'56.88"	<p>臺灣港務股份有 限公司 高雄港務分公司 安平港營運處</p>	<p>原則禁止 專案申請許可</p>	<p>商港法</p>																
點	經度	緯度																																
A	120°17'11.78"	23°07'43.24"																																
B	120°18'17.78"	23°07'46.88"																																
C	120°19'51.89"	23°07'54.92"																																
D	120°18'06.11"	23°07'56.88"																																
<p>本市南區海岸(含黃金海岸)</p>  <table border="1" data-bbox="212 1157 448 1356"> <thead> <tr> <th>點</th> <th>經度</th> <th>緯度</th> </tr> </thead> <tbody> <tr><td>A</td><td>120°13'12.12"</td><td>22°58'12.12"</td></tr> <tr><td>B</td><td>120°13'12.12"</td><td>22°58'12.12"</td></tr> <tr><td>C</td><td>120°13'12.12"</td><td>22°58'12.12"</td></tr> <tr><td>D</td><td>120°13'12.12"</td><td>22°58'12.12"</td></tr> <tr><td>E</td><td>120°13'12.12"</td><td>22°58'12.12"</td></tr> <tr><td>F</td><td>120°13'12.12"</td><td>22°58'12.12"</td></tr> <tr><td>G</td><td>120°13'12.12"</td><td>22°58'12.12"</td></tr> <tr><td>H</td><td>120°13'12.12"</td><td>22°58'12.12"</td></tr> <tr><td>I</td><td>120°13'12.12"</td><td>22°58'12.12"</td></tr> </tbody> </table>	點	經度	緯度	A	120°13'12.12"	22°58'12.12"	B	120°13'12.12"	22°58'12.12"	C	120°13'12.12"	22°58'12.12"	D	120°13'12.12"	22°58'12.12"	E	120°13'12.12"	22°58'12.12"	F	120°13'12.12"	22°58'12.12"	G	120°13'12.12"	22°58'12.12"	H	120°13'12.12"	22°58'12.12"	I	120°13'12.12"	22°58'12.12"	<p>本府水利局 (海堤區域)</p>	<ol style="list-style-type: none"> <li>1. 本海域無常駐救生員、漂沙不穩定，且常有牡蠣養殖(每年10月1日至翌年6月30日)，故不宜開放游泳。</li> <li>2. 本市南區鯤鯓、喜樹部分海域，於牡蠣養殖外，開放從事風箏衝浪活動。</li> </ol>	<ol style="list-style-type: none"> <li>1. 水利相關法規並無規定</li> <li>2. 水域遊憩活動管理辦法</li> <li>3. 本市南區近岸海域限制、禁止水域遊憩活動及相關事項(臺南市政府104年11月18日府觀風字第1040946366B號公告)</li> </ol>	<p>水域範圍： 海堤堤肩線向外一百五十公尺範圍內，超過負五公尺等深線者，以負五公尺等深線處為準</p>
點	經度	緯度																																
A	120°13'12.12"	22°58'12.12"																																
B	120°13'12.12"	22°58'12.12"																																
C	120°13'12.12"	22°58'12.12"																																
D	120°13'12.12"	22°58'12.12"																																
E	120°13'12.12"	22°58'12.12"																																
F	120°13'12.12"	22°58'12.12"																																
G	120°13'12.12"	22°58'12.12"																																
H	120°13'12.12"	22°58'12.12"																																
I	120°13'12.12"	22°58'12.12"																																

<p>水域範圍 (請標示座標及提供圖檔)</p>	<p>水域管理機關</p>	<p>使用方式 (禁止/專案申請許可/常態開放)</p>	<p>法令依據</p>	<p>備註</p>
<p>臺南運河</p> 	<p>本府水利局</p>	<p>專案申請許可</p>	<ol style="list-style-type: none"> <li>1. 水利法。</li> <li>2. 水域遊憩活動管理辦法。</li> <li>3. 修正「臺南市臺南運河限制水域遊憩活動及相關事項公告」(臺南市政府107年6月26日府觀風字第1070694157B號公告)</li> </ol>	<ol style="list-style-type: none"> <li>1. 有關水利構造物維護事宜，由本府水利局進行相關維護</li> <li>2. 水域遊憩活動申請，洽觀光旅遊局辦理</li> </ol>
<p>八掌溪水系(含赤蘭溪、頭前溪)</p> 	<p>經濟部水利署 第五河川局</p>	<p>一、水域遊憩使用行為非屬水域管理機關權責業務，如目的主管機關認有使用需要時，以<b>專案申請許可</b>。</p> <p>二、水域遊憩活動管理辦法目前無就水域範圍、活動項目予以禁止、限制事項。</p>	<ol style="list-style-type: none"> <li>1. 水利法</li> <li>2. 河川管理辦法</li> <li>3. 水域遊憩活動管理辦法</li> </ol>	



<p>水域範圍 (請標示座標及提供圖檔)</p>	<p>水域管理機關</p>	<p>使用方式 (禁止/專案申請許可/常態開放)</p>	<p>法令依據</p>	<p>備註</p>
<p>急水溪水系(含六重溪、龜重溪)</p> 	<p>經濟部水利署 第五河川局</p>	<p>一、水域遊憩使用行為非屬水域管理機關權責業務，如目的主管機關認有使用需要時，以<b>專案申請許可</b>。 二、水域遊憩活動管理辦法目前無就水域範圍、活動項目予以禁止、限制事項。</p>	<p>1. 水利法 2. 河川管理辦法 3. 水域遊憩活動管理辦法</p>	
<p>曾文溪水系(含後堀溪、菜寮溪、官田溪)</p> 	<p>經濟部水利署 第六河川局</p>	<p>一、水域遊憩使用行為非屬水域管理機關權責業務，如目的主管機關認有使用需要時，以<b>專案申請許可</b>。 二、水域遊憩活動管理辦法目前無就水域範圍、活動項目予以禁止、限制事項。</p>	<p>1. 水利法 2. 河川管理辦法 3. 水域遊憩活動管理辦法</p>	

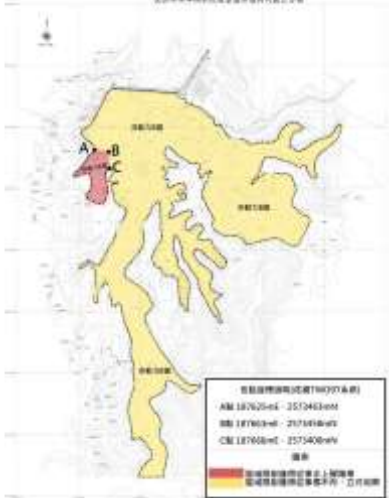
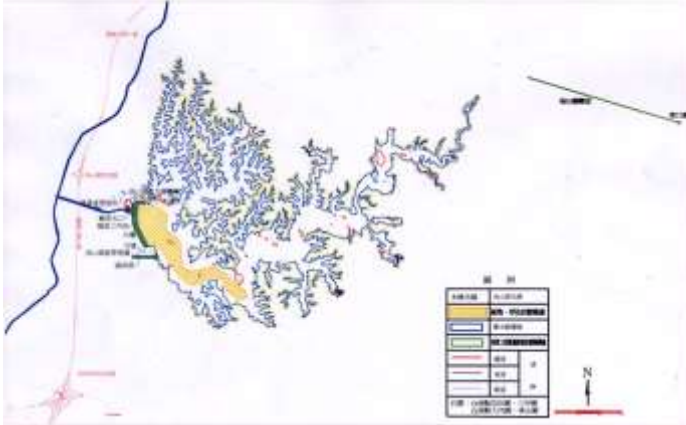
<p>水域範圍 (請標示座標及提供圖檔)</p>	<p>水域管理機關</p>	<p>使用方式 (禁止/專案申請許可/常態開放)</p>	<p>法令依據</p>	<p>備註</p>
<p>鹽水溪水系(含那拔林溪)</p> 	<p>經濟部水利署 第六河川局</p>	<p>一、水域遊憩使用行為非屬水域管理機關權責業務，如目的主管機關認有使用需要時，以<b>專案申請許可</b>。 二、水域遊憩活動管理辦法目前無就水域範圍、活動項目予以禁止、限制事項。</p>	<p>1. 水利法 2. 河川管理辦法 3. 水域遊憩活動管理辦法</p>	
<p>二仁溪水系(含松仔腳溪、牛稠埔溪)</p> 	<p>經濟部水利署 第六河川局</p>	<p>一、水域遊憩使用行為非屬水域管理機關權責業務，如目的主管機關認有使用需要時，以<b>專案申請許可</b>。 二、水域遊憩活動管理辦法目前無就水域範圍、活動項目予以禁止、限制事項。</p>	<p>1. 水利法 2. 河川管理辦法 3. 水域遊憩活動管理辦法</p>	

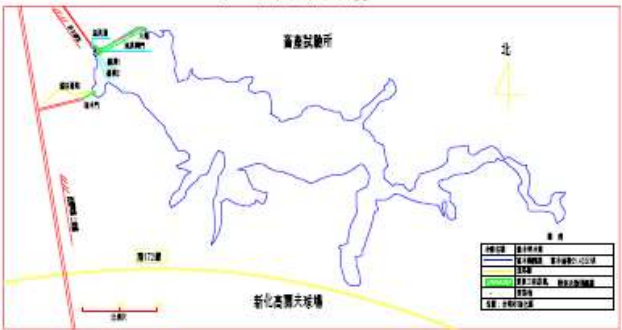

<p>水域範圍 (請標示座標及提供圖檔)</p>	<p>水域管理機關</p>	<p>使用方式 (禁止/專案申請許可/常態開放)</p>	<p>法令依據</p>	<p>備註</p>
 <p>曾文水庫大霸座標：23°14'53" N, 120°2'13" E</p>	<p>經濟部水利署南區水資源局</p>	<p>專案申請</p>	<ol style="list-style-type: none"> <li>1. 水利法第 54 條之 1 及第 54 條之 2</li> <li>2. 水庫蓄水範圍使用管理辦法第 2、3、5、6、10 條</li> <li>3. 曾文水庫蓄水範圍及其申請許可管理事項(經濟部 104 年 8 月 28 日經水字第 10420211340 號公告)(查詢：<a href="https://reurl.cc/E2yNzk">https://reurl.cc/E2yNzk</a>)</li> <li>4. 交通部觀光局西拉雅國家風景區管理處 110 年 3 月 17 日觀西管字第 1100300208 號公告。(查詢：<a href="https://reurl.cc/qm2bmn">https://reurl.cc/qm2bmn</a>)</li> </ol>	<p>曾文水庫湖域(水域)均在嘉義縣</p>
<p>南化水庫</p> 	<p>臺灣自來水公司</p>	<p>禁止 (不宜開放)</p>	<ol style="list-style-type: none"> <li>1. 水利法第 54 條之 1 及第 54 條之 2</li> <li>2. 水庫蓄水範圍使用管理辦法第 2、3、5、6、10 條(104 年 8 月 10 日經濟部經水字第 10420210470 號公告)</li> </ol>	<p>本水庫係以家用及公共給水為主要目標，基於保護水源，水庫蓄水範圍內，不受理申請任何使用行為。</p>

<b>水域範圍</b> <b>(請標示座標及提供圖檔)</b>	<b>水域管理機關</b>	<b>使用方式</b> <b>(禁止/專案申請許可/常態開放)</b>	<b>法令依據</b>	<b>備註</b>
<p style="text-align: center;">德元埤水庫</p> 	<p style="text-align: center;">農田水利署 嘉南管理處</p>	<ol style="list-style-type: none"> <li>1. 禁止從事游泳、滑水、潛水等水域遊憩活動</li> <li>2. 本府觀光旅遊局於 101 年 10 月 9 日與農田水利署嘉南管理處協調開放事宜。該會向經濟部辦理該水庫蓄水範圍及其申請許可事項公告後，即可以專案申請方式開放</li> </ol>	<p>水庫蓄水範圍使用管理辦法(經濟部 89 年 1 月 27 日水利字第 89888031 號公告)</p>	<p>屬中央列管水庫</p>
<p style="text-align: center;">葫蘆埤水域</p> 	<p style="text-align: center;">農田水利署 嘉南管理處</p>	<p style="text-align: center;">專案申請許可</p>	<ol style="list-style-type: none"> <li>1. 農田水利署嘉南管理處灌溉排水管理要點</li> <li>2. 水域遊憩活動管理辦法</li> </ol>	<p>灌溉用埤池</p>



<p>水域範圍 (請標示座標及提供圖檔)</p>	<p>水域管理機關</p>	<p>使用方式 (禁止/專案申請許可/常態開放)</p>	<p>法令依據</p>	<p>備註</p>
<p>鹿寮溪水庫 (西拉雅國家風景區內)</p>  <p>壩址座標 (TWD97-TM2): 13411532.728,2678770.228</p>	<p>台灣糖業公司</p>	<p>專案申請許可</p>	<ol style="list-style-type: none"> <li>1. 水利法第 54-1 條</li> <li>2. 水庫蓄水範圍使用管理辦法第 2、3、5、6 條</li> <li>3. 鹿寮溪水庫蓄水範圍及其申請許可事項(經濟部 98 年 12 月 31 日經授水字第 09820213660 號公告)</li> <li>4. 水域遊憩活動管理辦法</li> </ol>	
<p>白河水庫 (西拉雅國家風景區內)</p> 	<p>農田水利署 嘉南管理處</p>	<p>專案申請許可</p>	<ol style="list-style-type: none"> <li>1. 水利法第 54-1 條</li> <li>2. 水庫蓄水範圍使用管理辦法第 2、3、5、6、14、16 條</li> <li>3. 白河水庫蓄水範圍及其申請許可事項 (經濟部 106 年 3 月 2 日經授水字第 1062 0201830 號公告)</li> <li>4. 水域遊憩活動管理辦法</li> </ol>	<ol style="list-style-type: none"> <li>1. 屬中央列管水庫</li> <li>2. 目前水庫劃設部分水域辦理船筏、浮具等水上活動，惟須依據相關規定向農田水利署嘉南管理處專案申請</li> </ol>

<b>水域範圍</b> <b>(請標示座標及提供圖檔)</b>	<b>水域管理機關</b>	<b>使用方式</b> <b>(禁止/專案申請許可/常態開放)</b>	<b>法令依據</b>	<b>備註</b>
<p>尖山埤水庫 (西拉雅國家風景區內)</p>  <p>壩址座標 (TWD97-TM2) : 13401988.275,2664027.042</p>	<p>台灣糖業股份有 限公司</p>	<ol style="list-style-type: none"> <li>1. 專案申請許可</li> <li>2. 台灣糖業股份公司常態經營腳踏船、獨木舟、立式划槳(收費)</li> </ol>	<ol style="list-style-type: none"> <li>1. 水庫蓄水範圍使用管理辦法(經濟部105年6月14日經授水字第10520205980號公告)</li> <li>2. 水域遊憩活動管理辦法</li> <li>3. 西拉雅國家風景特定區內尖山埤水庫水域遊憩區從事水域活動限制、暫停相關事項(交通部觀光局西拉雅國家風景區管理處104年6月24日觀西管字第10403005281號公告)</li> </ol>	
<p>烏山頭水庫 (西拉雅國家風景區內)</p> 	<p>農田水利署 嘉南管理處</p>	<ol style="list-style-type: none"> <li>1. 專案申請許可</li> <li>2. 由農田水利署嘉南管理處B.O.T廠商，未來規劃經營手划船、水上腳踏車(收費)</li> </ol>	<ol style="list-style-type: none"> <li>1. 水利法</li> <li>2. 水庫蓄水範圍使用管理辦法第2、3、5、6、14、16條</li> <li>3. 烏山頭水庫蓄水範圍及其申請許可事項(106年03月03日經授水字第10620201920號公告)</li> <li>4. 水域遊憩活動管理辦法</li> </ol>	<ol style="list-style-type: none"> <li>1. 屬中央列管水庫。</li> <li>2. 目前水庫B.O.T經營太陽能電動船</li> </ol>

<p>水域範圍 (請標示座標及提供圖檔)</p>	<p>水域管理機關</p>	<p>使用方式 (禁止/專案申請許可/常態開放)</p>	<p>法令依據</p>	<p>備註</p>
<p>鹽水埤水庫 (西拉雅國家風景區內)</p> <p>鹽水埤水庫蓄水範圍圖</p> 	<p>農田水利署 嘉南管理處</p>	<p>專案申請許可</p>	<ol style="list-style-type: none"> <li>1. 水利法</li> <li>2. 水庫蓄水範圍使用管理辦法第 3、5、6 條</li> <li>3. 鹽水埤水庫蓄水範圍及申請許可事項(106 年 8 月 10 日經授水字第 1062020 9110 號公告)。</li> <li>4. 水域遊憩活動管理辦法。</li> </ol>	<p>屬中央列管水庫</p>
<p>虎頭埤水庫</p>  <p>(西拉雅國家風景區內)</p>	<p>農田水利署 嘉南管理處</p>	<ol style="list-style-type: none"> <li>1. 專案申請許可</li> <li>2. 觀光旅遊局常態經營水上腳踏車、獨木舟、立式划槳(收費)</li> </ol>	<ol style="list-style-type: none"> <li>1. 水利法第 54 條之 2</li> <li>2. 水庫蓄水範圍使用管理辦法第 2、3、5、6、14、16 條</li> <li>3. 虎頭埤水庫管理機構、蓄水範圍及其申請許可管理事項(經濟部 94 年 6 月 28 日經授水字第 09420211630 號公告)</li> <li>4. 水域遊憩活動管理辦法</li> <li>5. 西拉雅國家風景特定區內虎頭埤水庫水域遊憩區從事水域活動限制、暫停相關事項(交通部觀光局西拉雅國家風景區管理處 104 年 6 月 24 日觀西管字第 10403005283 號公告)</li> </ol>	<ol style="list-style-type: none"> <li>1. 屬中央列管水庫</li> <li>2. 本水庫水域業由觀光旅遊局承租，應依據公告事項逕為妥處</li> </ol>

<b>水域範圍</b> <b>(請標示座標及提供圖檔)</b>	<b>水域管理機關</b>	<b>使用方式</b> <b>(禁止/專案申請許可/常態開放)</b>	<b>法令依據</b>	<b>備註</b>															
<p>鏡面水庫</p> 	<p>臺灣自來水公司</p>	<p><b>禁止</b> (不宜開放)</p>	<p>1. 水利法第 54 條之 1 及第 54 條之 2 2. 水庫蓄水範圍使用管理辦法第 2、3、5、6、10 條(102 年 5 月 23 日經授水字第 10220204770 號公告)</p>	<p>本水庫係以家用及公共給水為主要目標，基於保護水源，本水庫蓄水範圍內不受理申請任何使用行為</p>															
<p>走馬瀨農場水域</p>  <p>圖例          區域限制遊覽區          水上腳踏車</p> <p>坐標座標系統(地理座標TWD97系統)</p> <table border="1"> <tr><td>A點</td><td>191464mE</td><td>2559510mN</td></tr> <tr><td>B點</td><td>191423mE</td><td>2559497mN</td></tr> <tr><td>C點</td><td>191399mE</td><td>2559529mN</td></tr> <tr><td>D點</td><td>191405mE</td><td>2559572mN</td></tr> <tr><td>E點</td><td>191461mE</td><td>2559551mN</td></tr> </table>	A點	191464mE	2559510mN	B點	191423mE	2559497mN	C點	191399mE	2559529mN	D點	191405mE	2559572mN	E點	191461mE	2559551mN	<p>走馬瀨農場</p>	<p>1. 專案申請許可 2. 走馬瀨農場常態經營水上腳踏車 (收費)</p>	<p>西拉雅國家風景特定區內走馬瀨農場水域遊憩區從事水域活動限制、暫停相關事項(交通部觀光局西拉雅國家風景區管理處 104 年 6 月 24 日觀西管字第 10403005282 號公告)</p>	
A點	191464mE	2559510mN																	
B點	191423mE	2559497mN																	
C點	191399mE	2559529mN																	
D點	191405mE	2559572mN																	
E點	191461mE	2559551mN																	

<p>水域範圍 (請標示座標及提供圖檔)</p>	<p>水域管理機關</p>	<p>使用方式 (禁止/專案申請許可/常態開放)</p>	<p>法令依據</p>	<p>備註</p>
<p>新營區天鵝湖</p> 	<p>農田水利署 嘉南管理處</p>	<p>專案申請許可</p>	<ol style="list-style-type: none"> <li>1. 農田水利署嘉南管理處灌溉排水管理要點</li> <li>2. 水域遊憩活動管理辦法</li> </ol>	<ol style="list-style-type: none"> <li>1. 灌溉用埤池。</li> <li>2. 土地權屬臺南市政府所有</li> </ol>
<p>臺南公園燕潭</p> 	<p>本府工務局</p>	<p>可從事獨木舟、水上腳踏車水上活動，惟不開放申請</p>	<ol style="list-style-type: none"> <li>1. 臺南市公園管理自治條例</li> <li>2. 水域遊憩活動管理辦法</li> <li>3. 台南市政府工務局 102 年 5 月 20 日南市工一字第 1020431712A 號公告</li> </ol>	

<p>水域範圍 (請標示座標及提供圖檔)</p>	<p>水域管理機關</p>	<p>使用方式 (禁止/專案申請許可/常態開放)</p>	<p>法令依據</p>	<p>備註</p>
<p>安平歷史水景公園</p> 	<p>本府工務局</p>	<p>採原則禁止，專案申請開放 (划船、獨木舟、水上腳踏車、帆船及領有小船執照船舶繞行水上活動)</p>	<ol style="list-style-type: none"> <li>1. 臺南市公園管理自治條例</li> <li>2. 水域遊憩活動管理辦法</li> <li>3. 台南市政府工務局 102 年 5 月 20 日南市工一字第 1020431712A 號公告</li> </ol>	<p>本府工務局 102 年 5 月 20 日公告，本水域可從事划船、獨木舟、水上腳踏車、帆船及領有小船執照船舶繞行水上活動</p>
<p>億載金城護城河&amp;其他古蹟區水域</p> 	<p>本府文化局</p>	<ol style="list-style-type: none"> <li>1. 現由文化局使用中，不宜開放其他單位申請使用</li> <li>2. 常態提供民眾水上腳踏車、手划船遊憩(收費)</li> </ol>	<p>水域遊憩活動管理辦法</p>	